

- 01 Notre maison flottante: le voilier en acier Vagabond. 100 pour cent Swiss made.
- 02 Le nord montagneux de l'île avec ses cactus cièrges typiques, grands comme des arbres.
- 03-04 Des coraux et des poissons multicolores à foison.



01


Bonaire: un paradis pour la plongée aux Caraïbes

Bonaire est réputée pour ses innombrables sites de plongée. Située dans les Petites Antilles, l'île séduit grâce à ses poissons multicolores, ses coraux scintillants et ses habitants sympathiques.

02



03



04

✍ Tom Baumann | 📷 Anisia et Tom Baumann

Alors que le soleil disparaît de manière fantomatique dans l'horizon laiteux, quelque 30 milles nautiques nous séparent encore de la baie de Kralendijk sur Bonaire. Compte tenu de la topographie très plate de l'île, notamment dans sa partie sud, il s'avèrera difficile de la distinguer à l'horizon avant la tombée de la nuit. Nous devrions toutefois y arriver vers minuit. Après une croisière de quatre jours sous des alizés de force modérée pouvant atteindre les 25 nœuds, nous nous approchons donc à présent de ce véritable paradis pour la plongée. Nous avons appareillé à Union Island, l'île la plus au sud des Grenadines, où nous nous sommes acquittés des formalités douanières après un séjour idyllique sur les Tobago Cays. Pour ceux qui quittent cette région des Petites Antilles pour, comme nous, faire ensuite route vers le Panama, les îles ABC s'avèrent être une escale idéale pour la navigation. Dès le départ, nous avions décidé de ne pas rallier toutes les îles d'un archipel, mais de sélectionner uniquement quelques perles. Ce qui nous permet d'avoir plus de temps à disposition afin de mieux découvrir et comprendre les îles, leur nature variée et leurs habitants. Notre choix s'est donc porté sur Bonaire. Étant donné que ma femme



01

- 01 Karel's Bar est le lieu de rencontre des navigateurs. On y trouve du wifi et des apéros!
- 02 Le fameux arbre à Flip-Flop sur le front de mer, devant le champ de bouées à Kralendijk.
- 03 La jetée pour les annexes, juste devant Karel's Bar.

Anisia et moi-même sommes tous deux passionnés de snorkeling, la décision ne s'est pas révélée difficile: nous allons nous rendre dans un monde sous-marin protégé et unique quant à la diversité de coraux et d'espèces de poissons qu'il abrite.

Arrivée sous le clair de lune

Éclairé par la lueur de la lune, le ciel nocturne se pose sur la surface ondulante de la mer des Caraïbes. Notre Vagabond, un voilier en acier de 31 pieds gréé en sloop, glisse harmonieusement sur les vagues des alizés tandis que notre pilote automatique, Aries, tient à merveille le cap. Alors que nous contour-nons le cap sud, nous nous retrouvons de plus en plus à l'abri de l'île. Piloté comme par magie, notre bateau modifie auto-matiquement son cap dans la direction désirée, car le vent le long de la côte passe d'est à sud-est. La surface de l'eau est lisse comme un miroir. Naviguant uniquement sous foc, notre voilier en acier de sept tonnes file à cinq nœuds vers notre objectif. Étant donné qu'il est interdit de mouiller à Bonaire pour des raisons relevant de la protection de la nature, nous avons prévu de passer la première nuit au port. De nombreuses bouées que l'on peut louer à la journée pour dix dollars américains – devise en vigueur à Bonaire – sont toutefois mises à disposition. En nous approchant de ces dernières, nous constatons que plusieurs bateaux y mouillent déjà et que les places libres sont limitées. Nous décidons donc de repousser au lendemain notre manœuvre à la bouée et pénétrons peu après minuit dans le port, où nous amarrons Vagabond le long d'un débarcadère en face de la pompe à essence. Accoster au milieu de la nuit procure toujours une sensation très particulière! Anisia prépare en un tournemain des spaghettis au pesto pendant que je range le pont. Nous célébrons ainsi notre arrivée à une heure



02



03



04



06



05



07



08

- 04 Une sorte de brocante. Pas de limite à la fantaisie ici.
- 05 Une maison typique de Bonaire. Simple et solide, avec des façades de couleurs pastel.
- 06 La plaque d'origine avec le flamand et l'inscription «Divers Paradise».
- 07 Un chapitre peu glorieux de l'histoire de l'île: Anisia dans l'une des maisons d'esclaves, à peine plus grandes que des niches pour chiens.
- 08 Rue marchande à Kralendijk avec l'incomparable influence hollandaise sur l'architecture.



- 01 La côte ouest, sauvage et romantique, avec beaucoup d'alisés et des grosses vagues.
- 02 Un petit lotissement multicolore au sud-ouest de l'île.
- 03 Les coraux-cerveau sont très nombreux ici et atteignent des tailles impressionnantes.
- 04 Les tortues marines sont plutôt de petite taille, on en distingue trois espèces: les tortues caouannes et les tortues imbriquées ainsi que les tortues vertes.
- 05 Un monde sous-marin très bien conservé avec plus de 80 sites de plongée!
- 06 Nous plongeons sans bouteille et passons chaque jour des heures dans l'eau chaude.

du matin avec des pâtes et de la bière avant de profiter d'un sommeil bien mérité.

Déclaration d'entrée sans encombre

Le lendemain matin, nous sommes réveillés par la douce chaleur des rayons du soleil. Après un délicieux café italien et des toasts avec du beurre de cacahuète, nous faisons le tour du port et arrivons finalement au bureau portuaire où nous louons une bouée libre pour laquelle nous payons quelques jours à l'avance. Alors que le capitaine du port nous demande à quel endroit nous sommes actuellement amarrés, nous lui indiquons notre Vagabond jaune. L'homme sympathique nous fait immédiatement comprendre que notre bateau se trouve sur une place privée et que nous devons la libérer aussi vite que possible. Aucun problème pour nous, car nous préférons en effet mouiller à l'extérieur dans la baie avec les quelque 30 autres plaisanciers plutôt qu'ici dans la marina au milieu des yachts chics. Une heure plus tard, nous nous amarrons donc à une bouée libre au nord du centre de Kralendijk où, entourés par une eau turquoise et limpide, nous parvenons même à observer depuis le pont les poissons multicolores et les raies. Nous gonflons sans tarder notre canot et nous mettons en route vers le légendaire bar de Karel, où l'on peut amarrer son dinghy, savourer une Heineken bien fraîche et, grâce à une bonne connexion WiFi, contrôler ses e-mails. Après plusieurs jours passés en pleine mer, c'est toujours un moment très spécial. Une fois notre soif étanchée, nous nous rendons non loin de là au bureau de douane situé dans un bâtiment jaune afin d'accomplir les formalités de dédouanement. Ces dernières sont rapidement acquittées et ne nous coûtent pas un centime! De retour sur le bateau, nous attrapons des palmes et des lunettes de plongée et sautons dans l'eau cristalline. Aussitôt, un monde



sous-marin d'une incroyable diversité s'ouvre à nous, avec d'innombrables poissons de toutes les couleurs, que nous explorons dans un rayon d'un demi mille nautique autour du bateau. Un fantastique spectacle de lumières et de couleurs qui éveille tous nos sens!

Un monde aquatique fascinant

Au cours des jours suivants, nous découvrons de nombreux sites de plongée dans les environs ainsi que sur l'île voisine de Klein Bonaire, située à un demi mille nautique de notre emplacement actuel. L'îlot est atteignable soit avec un canot suffisamment motorisé soit avec son propre bateau. Klein Bonaire dispose également de quelques bouées d'amarrage pour la journée ainsi que de bateaux-taxis qui effectuent la traversée plusieurs fois par jour. La côte nord-ouest de l'îlot est idéale pour se laisser flotter avec le courant dans un récif corallien abritant une grande diversité d'espèces de coraux ainsi qu'un nombre et une variété incroyable de poissons de toutes les couleurs. Anisia profite de l'occasion pour faire de magnifiques vidéos et photos avec notre caméra sous-marine.

Notre séjour sur l'île se déroule ainsi: tous les soirs, nous profitons du coucher du soleil dans le cockpit en prenant un délicieux souper avec un bon verre de vin rouge pour ponctuer cet instant de plaisir. Ou alors nous rentrons avec notre dinghy au port et amarrons au débarcadère du restaurant Bistro de Paris. Le sympathique et serviable Patrice, hôte de l'endroit, régale les plaisanciers et les aide autant qu'il le peut. Le restaurant propose en outre une fois par semaine un menu à bon prix pour les navigateurs. Après nous être régalez avec l'un des meilleurs hamburgers maison que nous avons pu manger depuis longtemps et avoir fini notre bouteille de vin rouge chilien,

Un temps rempli de passion pour la beauté de cette île, sur et sous l'eau!



nous passons au bar et entamons la conservation avec Patrice. Alors qu'une sympathie mutuelle s'installe, nous menons tout le reste de la soirée une discussion passionnante. Il nous indique sur une carte les endroits à ne pas manquer ainsi que les meilleurs itinéraires afin d'explorer Bonaire avec une voiture de location.

L'île par voie terrestre

Nous suivons les conseils de Patrice, et ce, en compagnie de deux autres Suisses, Hans et Monika, dont nous faisons la connaissance. Voilà maintenant 18 ans qu'ils sont en route à bord de leur ketch «Budlup». Ce n'est qu'à l'âge de 50 ans qu'ils ont commencé à naviguer. Au début de leur long périple, ils prévoyaient de rallier le Pacifique après avoir traversé l'Atlantique via le cap Horn. Mais, peu avant d'atteindre le cap, des vents tempétueux les ont contraints à rebrousser chemin. Depuis lors, ils ont visité à bord de leur ketch de 12 mètres de nombreux pays du continent sud-américain et des îles des Caraïbes en prenant le temps de tout explorer de long en large. C'est donc en leur compagnie que nous louons pendant trois jours un véhicule tout-terrain et que nous partons à la découverte de l'île sur des routes poussiéreuses, bordées de cactus et de buissons arides. L'île de Bonaire appartient aux Pays-Bas en tant qu'«entité publique et commune à statut particulier». Avec ses salines blanches comme neige, ses flamands roses, ses ânes sauvages, ses anciennes colonies d'esclavage et son impétueux ressac au sud-est de l'île, la région plate du sud de l'île se révèle fascinante. Avec ses nombreux sites de plongée sur la côte nord-ouest, son parc national qui héberge des espèces d'oiseaux exotiques et son peuple autochtone, le nord vallonné nous procure aussi des moments inoubliables.

De nombreux plaisanciers font une halte à Bonaire avant de continuer jusqu'à l'île voisine de Curaçao ou jusqu'aux côtes colombiennes ou panaméennes. Toutefois, Bonaire s'avère elle aussi très bien équipée, avec notamment un service de taxis gratuit organisé spécialement pour ces derniers afin de se rendre au plus grand supermarché de l'île ou dans une laverie.


Adieu Bonaire

Après un séjour de plus de deux semaines à Bonaire, le moment est malheureusement venu de quitter ce petit coin de paradis pour continuer en direction du Panama. La veille de notre départ, je m'assieds à l'extérieur du cockpit et savoure cette nuit claire de nouvelle lune. Alors qu'une douce brise fait légèrement balancer la lampe à pétrole suspendue au pataras, la flamme continue à scintiller avec vigueur. Savourant cet instant, je me perds dans d'innombrables pensées. Des pensées sur le temps passé ici. Un temps rempli de passion pour la beauté de cette île! Combien de fois nous sommes-nous adonnés au snorkeling dans l'eau turquoise et limpide, combien de fois avons-nous plongé afin d'admirer de plus près les coraux illuminés par les rayons du soleil ainsi que les nombreux poissons aux couleurs incroyables! Combien de kilomètres avons-nous accomplis à la nage afin d'explorer tous les sites de plongée à ne pas manquer. Combien de kilomètres avons-nous parcourus à pied ou en voiture afin de nous imprégner de la nature sauvage de l'île. Comme le résume si bien Anisia: Bonaire est un véritable coup de cœur! 🐾

www.vagabond-voyages.net



01



02



03




Informations sur la région

Climat L'île caribéenne de Bonaire est dotée d'un climat tropical. Le nombre d'heures d'ensoleillement se situe toute l'année entre sept et dix heures par jour. Bonaire est en grande partie épargnée par les alizés plutôt frais et humides du nord-est, ce qui explique son climat plutôt sec. La température moyenne annuelle est de 28 à 31 degrés Celsius durant la journée. Les températures diurnes les plus élevées sont atteintes entre juin et septembre. La période la plus pluvieuse se situe entre octobre et janvier, avec la plupart des précipitations qui ont lieu entre novembre et décembre. Il faut ensuite compter sur environ 9 à 10 jours de pluie par mois.

Vents Tout au long de l'année, des alizés soufflent constamment de l'est à environ 15-20 nœuds. Seuls les mois d'octobre et de novembre comptent parmi les mois peu venteux. Au cours des autres mois, les vents peuvent parfois même atteindre 25 à 30 nœuds. Bonaire se situe en dehors de la zone d'ouragans et convient donc toute l'année pour y faire des croisières à la voile.

Cartes marines «Bonaire and Aruba», Imray Seekarte D231, référence: 1:75 000 (WGS 84)



04



05



06

01 Impressionnantes montagnes de sel au sud de l'île. La couleur rose de l'eau s'explique par la présence de coraux de même couleur.

02 Des cactus géants marquent le paysage à l'intérieur de l'île.

03 Les flamands roses pullulent sur l'île. On en trouve partout où il y a de l'eau.

04 Les iguanes sont les premiers habitants de l'île. Ils peuvent atteindre deux mètres de long.

05 Une curiosité: les ânes sauvages. La plupart d'entre eux sont désormais regroupés dans une réserve non loin du petit aéroport.

06 Les ânes sauvages ont la priorité.